

# La riqueza que el fuego destruyó

**Años de pertinaz sequía como éste contribuyen a arruinar los bosques. Las llamas calcinan cada año el 1% de los únicos recursos naturales que tenemos para atraer la lluvia y otro bien preciado: los turistas. Los incendios arrasaron el doble de superficie forestal en España que en Italia**

**S**i hay alguien que lamenta que 100 millones de árboles sean pasto de las llamas cada año (y este año incluso 44 millones más), éstos son los empresarios que están luchando por poner de relieve el patrimonio natural y cultural del interior de España.

Lucha que está viendo sus frutos, porque Frontur ha certificado un crecimiento interanual espectacular (25%) en la afluencia de turistas a zonas de interior del país en agosto, un mes que se caracteriza por la preferencia masiva por los destinos de sol y playa que ofrecen Andalucía, Cataluña, la Comunidad Valenciana y los dos archipiélagos.

El último informe de Frontur describe a la Comunidad de Madrid como “el sexto destino más importante de España para los turistas internacionales recibidos en el mes de agosto”, con un poder de atracción que ha aumentado un 4,6% respecto al año pasado.

## **EL GRAN ENEMIGO**

**El fuego se ha convertido en un agente muy perjudicial, no sólo para el medio ambiente, sino también para el turismo. Los empresarios hoteleros son los que más sufren las consecuencias de la devastación.**

Pero mucho más llama la atención que 920.000 turistas extranjeros, casi un 13% del total, hayan elegido pasar agosto en comunidades autónomas que no están tan acostumbradas a su presencia. Sus predilecciones les han encaminado, sobre todo, a Castilla y León, Galicia, País Vasco y Murcia.

También las dos primeras comunidades autónomas han sido protagonistas de los grandes incendios este verano, dudoso honor que comparten con Castilla-La Mancha, donde un único incendio en julio arrasó 13.000 hectáreas de monte en Guadalajara y segó la vida de 11 miembros del retén de voluntarios que trabajaban en su extinción.

Pero el fuego y, según explica el sindicato Comisiones Obreras, la falta de medios para luchar contra él, se ha cobrado este verano seis vidas más: dos pilotos en Galicia, un agente forestal y un miembro de un retén en Castilla y León, así como otras dos personas cuya identidad no ha trascendido.

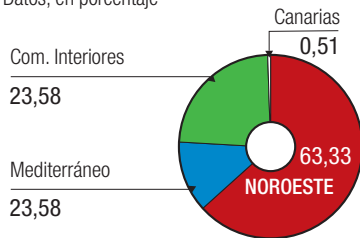
El suelo reseco y las quemaduras incontroladas de rastrojos ha extendido la tragedia para nuestro pa-

## Zonas quemadas

### # Incendios forestales del 1 de enero al 2 de octubre de 2005

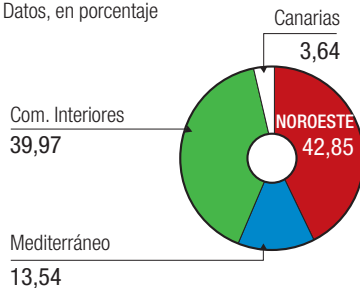
#### Número de siniestros

Datos, en porcentaje



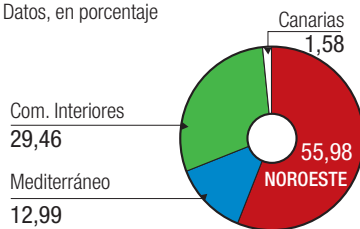
#### Superficie arbolada

Datos, en porcentaje



#### Superficie forestal

Datos, en porcentaje



**NOROESTE:** Comprende las Comunidades Autónomas de Galicia, Asturias, Cantabria y País Vasco y las provincias de León y Zamora. **MEDITERRÁNEO:** Comprende las comunidades autónomas costeras con el mar Mediterráneo, incluyendo sus provincias interiores. **CANARIAS:** Incluye todo el archipiélago canario. **COMUNIDADES INTERIORES:** Comprende las provincias del resto de Comunidades no costeras, excepto León y Zamora.

### # La inversión autonómica en los bosques

En euros por hectárea



MARÍA JESÚS RIVERA



LUTTE CONTRE LE FEU



JUAN LEAL

### PROTEGER Y MANTENER

**Miguel Ángel Duralde, presidente de Asemfo, sostiene que es necesario que los gobiernos inviertan en la protección y el mantenimiento de los bosques.**

trimonio natural del verano al otoño. En Zamora, entre el 29 de septiembre y el 10 de octubre, más de 40 incendios (25 de ellos, intencionados) lograron arrasar más de 14.000 hectáreas de matorral y pastos, entre las que se cuenta un 34% del Parque Natural de Sanabria.

La situación de las explotaciones turísticas ubicadas en los entornos más castigados por el fuego no parece halagüeña para esta temporada, propicia para las escapadas a zonas de interior y montaña.

Miguel Ángel Duralde, presidente de la Asociación de Empresas Forestales (Asemfo), se pregunta: "¿Quién va ir a una casa rural de Guadalajara este otoño? ¿Para qué? ¿Para ver un desierto?". En su opinión, los empresarios turísticos de las zonas rurales "cobran también por el valor que tiene el entorno natural".

### 14 € por hectárea castellana

Muchos piensan que no es casualidad que el fuego se cebe con especial virulencia en las dos Cas-

tillas, porque si –como sugiere un reciente informe de Comisiones Obreras– se divide por hectárea de monte la inversión autonómica en la protección contra los incendios, ambas se sitúan a la cola de la lista.

Castilla y León, que acumula el 14% de los casi 8.300 incendios declarados hasta octubre, afirma dedicar a esta lucha 63 millones de euros, pero ello supone apenas 14 euros por hectárea. El esfuerzo de la comunidad manchega no llega a 13,6 euros, aunque, para ralo, el presupuesto de Aragón: poco más de 9 euros por hectárea.

Sin embargo, todos los gobiernos autonómicos –a excepción de Cantabria– han intentado calmar la alarma en la opinión pública aumentando sus partidas para la prevención y extinción de incendios forestales. De hecho, en conjunto este año han previsto 647 millones de euros, un 22% más que en 2004.

Ello, sumado al presupuesto del Ministerio de Medio Ambiente (60 millones de euros, apenas un 1,4% más que el año pasado), supone que las Administraciones Públicas españolas se gastan 707 millones en las acciones que engloban bajo el lema “Todos contra el fuego”.

### FUEGOS PROVOCADOS

Los diversos informes sobre las causas de los incendios nos indican que hay un alto índice de fuegos provocado por pirómanos, por venganzas, bien para facilitar la caza o para evitar que pasten los animales...

Eva Hernández, que, junto con Francisco Javier Cabezos, ha coordinado el informe de Comisiones Obreras que analiza los medios y recursos disponibles para la lucha contra el fuego, denuncia la falta de transparencia de las Administraciones autonómicas: “Conseguir información homogénea fue realmente complicado”. Tuvieron que recurrir en muchos casos a encuestar a los agentes forestales.

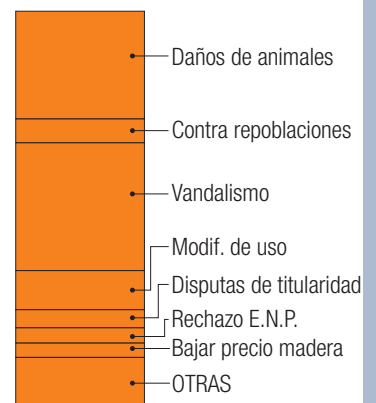

Hernández asegura que no se publican de forma clara y accesible para los ciudadanos los dineros que se destinan a la prevención y extinción de incendios. Las administraciones autonómicas ni siquiera envían información al Ministerio sobre los medios de los que disponen. Una información que la sindicalista considera fundamental “porque los incendios no entienden de fronteras”.

Los resultados saltan a la vista. El aumento de la inversión autonómica no parece haber sido suficiente. Un hecho sobresale por encima de los demás: ya en agosto habíamos logrado superar nuestra media anual de siniestros forestales en los últimos diez años, que se sitúa en 19.500 entre conatos e incendios declarados (los que arrasan más de una hectárea). Es la tasa más generosa de la Unión Eu-



### Motivación de los siniestros intencionados

Período 1991-2004



Fuente: Ministerio de Medio Ambiente

ropea, que duplica, por ejemplo, la de Italia, y que sólo logra rebasar Portugal.

Un experto en el terreno forestal como es Miguel Ángel Duradle, intenta suavizar estas cifras: “Cierro, sufrimos muchos incendios, entre 20.000 y 25.000 al año, pero también es cierto que los sabemos apagar muy bien, porque de éstos sólo una docena son la causa del 80% de la superficie quemada”.

Pero este año también es récord en cuanto a registro de “grandes incendios”, porque ya vamos por 40. De ahí que en lo que va de año hayamos perdido un 44% más de terreno forestal que la media del último decenio.

### Las limpiezas, en invierno

Las principales organizaciones ecologistas y sindicales de nuestro país atribuyen los resultados, sobre todo, a la falta de lluvia, pero también a una política diseñada más bien para actuar en la extinción de incendios que para su prevención.

En opinión de los coordinadores del informe de Comisiones Obreras, sería conveniente trasladar parte de los presupuestos que se destinan a sufragar maquinaria y agua a la limpieza de los mon-

## MÁS COORDINACIÓN

Según el informe de Comisiones Obreras a las administraciones públicas les falta coordinación de los recursos para ser más eficaces en la lucha contra el fuego.

tes durante el invierno, así como a campañas de educación que fomenten el conocimiento y aprovechamiento de los bosques.

Es la línea de opinión que defiende la FAO y que comparte también el fiscal encargado de las causas relacionadas con los incendios en Galicia, Álvaro García Ortiz, que denuncia el descuido que sufren muchos de los bosques de la región, a los que “no se puede ni pasar; son selvas”.

Al final, el fuego se abre paso por estas selvas sin discriminación y convierte en ceniza los millones de dinero público destinados a la prevención de incendios. Así, según los cálculos del Ministerio de Medio Ambiente, la factura de los 21.394 siniestros del 2004 ascendió a 359,64 millones, de los que casi 293 millones correspondieron a la pérdida de beneficios ambientales y el resto a la de productos primarios.

### Descoordinación autonómica

La principal crítica del informe de Comisiones Obreras a la política de las administraciones públicas en este campo es que, en muchos casos, lo que falla es la coordinación de los recursos disponibles, lo que reduce su eficacia. Así, señala que Cantabria, Castilla-La Mancha, Madrid, Navarra y País Vasco carecen directamente de un protocolo de actuación en caso de incendio. Pero en muchas de las comunidades autónomas que lo tienen no se aplica correctamente, porque no ha sido consensuado por todos los equipos implicados en la lucha contra el fuego.

Las actuaciones autonómicas arrojan un resultado muy desigual. Pero, en cualquier caso, el dinero que invierten en la protección de sus masas forestales parece tener relación directa con la disminución de los siniestros. De hecho, en Madrid, la Comunidad que más gasta por hectárea forestal (76,4 euros), ha habido incendios, pero las 780 hectáreas de monte quemado este año es menos de la mitad que la del año pasado. Otra cosa es que esta Administración sepa esclarecer las causas de los incendios, que resultan desconocidas en el 65% de los casos, según ha denunciado Adena.

Ahora bien, aunque figure en segundo término, la que tiene un gasto más racional por hectárea forestal (64 euros) es la Comunidad Valenciana, porque su superficie duplica de largo la de Madrid. Además, esclarece la causa de los incendios en el 74% de los siniestros.

Sin embargo, la Xunta de Galicia, que tiene a su cuidado 753 hectáreas forestales más que la Comunidad Valenciana, dedica en sus presupuestos de este año 63 millones a la prevención y extinción de incendios, nada menos que un 63% más que el año pasado, aún así, son ocho millones menos que la región levantina.

Los 35,2 euros por hectárea de monte gallego no han sido suficientes para impedir que, un año más, esta región protagonice todas las estadísticas del fuego: casi la mitad (41%) de los incendios nacionales.

## LOS QUE JUEGAN CON FUEGO, NO SE QUEMAN

Adena ha denunciado que la investigación de los incendios forestales en España es deficitaria en el 40% de los casos. Estamos hablando de más de 8.000 incendios anuales de causas desconocidas, de los que, además, unos 5.000 acaban archivados con “motivación desconocida”, es decir, se sabe que son intencionados, pero se desconoce el motivo que los provocó.

Raquel Gómez, coordinadora del informe Incendios forestales de la organización WWF/Adena, denuncia la falta de información sobre las denuncias y condenas en este sentido por parte de los cuerpos de seguridad y fiscalías autonómicas: “La única cifra a la que hemos tenido acceso es a la de 15 a 20 condenas por año en Galicia, un número ridículo teniendo en cuenta que sólo en esta comunidad autónoma tienen lugar 11.000 incendios al año, de los que 2.700 son por quemas agrícolas, en las cuales identificar al culpable es relativamente sencillo”.

La organización ecologista afirma que se detienen a sólo el 2% de los causantes en los incendios clarificados. Ello, junto con el elevado desconocimiento de las causas de los incendios motiva a Raquel Gómez a afirmar que “por muchas medidas preventivas que hagamos y por mucho que aumentemos los presupuestos en extinción, hasta que no se solucionen estos dos problemas, no se conseguirá realmente reducir el número de incendios forestales en España”.

Este verano, la Guardia Civil recibió 1.279 denuncias y esclareció 829 incendios, de los que 227 fueron por causas naturales; 230, por accidentes; 247, por negligencias; y 125 fueron intencionados.

Frente a la idea de que muchos de los incendios intencionados son obra de pirómanos, los psicólogos afirman que no hay más de un centenar de ellos en España y que sólo se les puede atribuir un 10% de ellos, idea que comparten fuentes de Seprona. De hecho, en los últimos 14 años se comprueba que dos tercios de los incendios intencionados se han producido por las quemas de rastrojos y para fomentar la regeneración de los pastos.

Otra idea muy difundida es que muchos incendios se provocan para recalificar el terreno con fines de especulación inmobiliaria. El más importante de los casos recientes fue el del parque temático Terra Mítica, cuyo suelo en Benidorm (Alicante) estaba calificado de especial protección forestal y no urbanizable. Pero un gran incendio en agosto de 1992 calcinó la mayor parte del terreno, que luego no se reforestó y, finalmente, se recalificó.